


70^{LET} KARTOGRAFIE

MAPY A ATLASY

2024



Pro děti	3
Ilustrované mapy	3
Pro turisty	4
Po zajímavostech Česka	4
Turistické mapy	5
Pro motoristy	6
Autoatlasy, automapy	6
Plány měst	7
Praha	7
Kreslené plány měst	7
Školní program	8
Vlastivěda a zeměpis	8
Dějepis	9
Do kanceláře a domů	10
Atlasy a knihy	10
Historické a dobové mapy	10
Nástěnné a příruční mapy	11
Designové nástěnné mapy	12
Zakázky	13


KARTOGRAFIE.cz

kompletní nabídka produktů Kartografie Praha



ŠkolníMapy.cz

materiály ke školním atlasům ke stažení zdarma


 kompletní nabídka partnerského
nakladatele: SPN – pedagogické
nakladatelství, a.s.


Ilustrované mapy

Pro děti



Ilustrovaný atlas světa pro malé cestovatele

 9788073935542
230 x 320 mm, 40 stran
pevná

359 Kč


Chcete seznámit svého předškoláka či malého školáka srozumitelnou a poutavou formou se světem? Pak ho pošlete prostřednictvím našeho atlasu na jeho první velkou cestu.

Ilustrovaná mapa světa

 8594033222734
970 x 670 mm
laminovaná mapa
s lištami v tubusu

359 Kč

 8594033222680
plakát

299 Kč

Ilustrovaná mapa států světa

 8594033222758
970 x 670 mm
laminovaná mapa
s lištami v tubusu

359 Kč

 8594033222673
plakát

299 Kč


Po zajímavostech Česka

Po zajímavostech Česka

KARTOGRAFIE
Železnice Česka
1 : 500 000

1. MÍSTO NOVINÁRSKÉ ANKETY

NOVÉ VYDÁNÍ **3. vydání**
nejzajímavější železnice Česka
mapa 1 : 500 000 s ilustracemi
popisy vybraných památek

www.kartografie.cz

KARTOGRAFIE
Hrady a zámky Česka
1 : 500 000
Castles of Czechia
Burgen und Schlösser in Tschechien

5. vydání
mapa 1 : 500 000 s ilustracemi
popisy vybraných památek
turistická známková místa

www.kartografie.cz

Hrady a zámky Česka,
1 : 500 000
9788073935504
985 × 665 mm (složená 123 × 230 mm)
skládaná mapa
109 Kč

Železnice Česka, 1 : 500 000
9788073935511
985 × 665 mm (složená 123 × 230 mm)
skládaná mapa
109 Kč

KARTOGRAFIE
Rozhledny Česka
1 : 500 000
Lookout Towers of Czechia
Ausichtstürme in Tschechien

4. vydání
mapa 1 : 500 000 s ilustracemi
turistická známková místa
nejzajímavější rozhledny ČR

www.kartografie.cz

KARTOGRAFIE PRAHA
Vojenské památky Česka
1 : 500 000

MAPA ROKU 2011
2. vydání
nejzajímavější vojenské památky ČR
mapa 1 : 500 000 s ilustracemi
popisy vybraných památek

www.kartografie.cz

KARTOGRAFIE PRAHA
Přírodní památky Česka
1 : 500 000
Natural Monuments of the Czechia
Naturdenkmäler in Tschechien

2. vydání
mapa 1 : 500 000 s ilustracemi
chráněné krajinné oblasti
národní parky

www.kartografie.cz

KARTOGRAFIE PRAHA
Pivovary Česka
1 : 500 000

MAPA ROKU 2019
1. MÍSTO NOVINÁRSKÉ ANKETY
přehled pivovarů a minipivovarů
letající pivovary - pivovarské skupiny
ilustrovaná mapa 1 : 500 000

www.kartografie.cz

Rozhledny Česka, 1 : 500 000
9788073935399
985 × 665 mm
(složená 123 × 230 mm)
skládaná mapa
109 Kč

Vojenské památky Česka,
1 : 500 000
9788073935696
985 × 665 mm (složená 123 × 230 mm)
skládaná mapa
109 Kč

Přírodní památky Česka,
1 : 500 000
9788073935689
985 × 665 mm (složená 123 × 230 mm)
skládaná mapa
109 Kč

Pivovary Česka, 1 : 500 000
9788073934941
985 × 605 mm
(složená 123 × 230 mm)
brožura s mapou, 80 stran
199 Kč

Turistické mapy

Oboustranné turistické mapy 1 : 50 000
960 × 650 mm (složená 120 × 220 mm)

KARTOGRAFIE PRAHA
Podzemí Česka
1 : 500 000
Underground in Czechia
Unterirdische Räume in Tschechien

3. vydání
nejzajímavější podzemní
prostorů ČR
mapa 1 : 500 000 s ilustracemi
popisy vybraných památek

www.kartografie.cz

KARTOGRAFIE PRAHA
Technické památky Česka
1 : 500 000
Technical Monuments in Czechia
Technische Denkmäler in Tschechien

2. vydání
nejzajímavější technické památky
Česka
mapa 1 : 500 000 s ilustracemi
popisy vybraných památek

www.kartografie.cz

KARTOGRAFIE PRAHA
Židovské památky Česka
1 : 500 000
Jewish Monuments in Czechia
Jüdische Denkmäler in Tschechien

**mapa 1 : 500 000 s ilustracemi
popisy vybraných památek**

www.kartografie.cz

KARTOGRAFIE PRAHA
Církevní památky České republiky
1 : 500 000
Religious monuments of the Czech Republic
Religiöse Denkmäler der Tschechischen Republik

**mapa 1 : 500 000 s ilustracemi
popisy vybraných památek**

www.kartografie.cz

KARTOGRAFIE PRAHA
111 Nej... České republiky
1 : 500 000
111 Records of the Czech Republic
111 Rekorde in der Tschechischen Republik

**rekordy a zajímavosti ČR
mapa 1 : 500 000 s ilustracemi
popisy všech zajímavostí**

www.kartografie.cz

Podzemí Česka,
1 : 500 000
9788073935719
985 × 665 mm
(složená 123 × 230 mm)
skládaná mapa
109 Kč

Technické památky Česka,
1 : 500 000
9788073935702
985 × 665 mm
(složená 123 × 230 mm)
skládaná mapa
109 Kč

Židovské památky Česka,
1 : 500 000
9788073933913
985 × 665 mm
(složená 123 × 230 mm)
skládaná mapa
109 Kč

Církevní památky České republiky,
1 : 500 000
9788073932893
985 × 665 mm
(složená 123 × 230 mm)
skládaná mapa
109 Kč

111 Nej... České republiky,
1 : 500 000
9788073932145
985 × 665 mm
(složená 123 × 230 mm)
skládaná mapa
109 Kč

ŠUMAVA
Povydíří, Trojmezí
1 : 50 000 38 | 49
KARTOGRAFIE

BESKYDY JAVORNÍKY
1 : 50 000 81 | 82
KARTOGRAFIE

ČESKOSASKÉ ŠVÝCARSKO LUŽICKÉ HORY
1 : 50 000 6 | 11
KARTOGRAFIE

KRKONOŠE BROUMOVSKO ADRŠPACH
1 : 50 000 20 | 29
KARTOGRAFIE

Oboustranné turistické mapy 1 : 50 000 109 Kč

6 11 Českosaské Švýcarsko, Lužické hory	9788073935221
20 29 Krkonoše, Broumovsko, Adršpach	9788073935184
38 49 Šumava – Povydíří, Trojmezí	9788073935146
81 82 Beskydy, Javorníky	9788073935177



Česko – autoatlas, 1 : 100 000
9788073935672
210 x 297 mm, 288 stran
spirála
439 Kč



Česko – velký autoatlas, 1 : 200 000
9788073935405
230 x 320 mm, 96 stran
sešitová
219 Kč



Česko – autoatlas, 1 : 150 000
9788073935658
165 x 235 mm, 256 stran
spirála
329 Kč



Praha – Velký atlas, 1 : 15 000
9788073934927
230 x 320 mm, 88 stran
sešitová
219 Kč



Praha – atlas města, 1 : 15 000
9788073935368
165 x 235 mm, 192 stran
spirála
219 Kč



Praha – příruční plán města, 1 : 20 000
9788073935498
970 x 660 mm
(složená 121 x 230 mm)
89 Kč



Prague – city centre in your pocket, 1 : 10 000
9788073934743
660 x 460 mm
(složená 110 x 160 mm)
49 Kč

Praha – centrum města ve vaší kapse, 1 : 10 000
9788073934736
660 x 460 mm
(složená 110 x 160 mm)
49 Kč




Česko – nástěnná automapa, 1 : 360 000
8594033222598
1360 x 970 mm
laminovaná mapa s plastovými lištami
599 Kč



Česko – automapa, 1 : 500 000
9788073935634
990 x 580 mm
skládaná mapa (124 x 230 mm)
99 Kč


Kreslené plány měst




Olomouc historické centrum
9788073933036
660 x 460 mm
(složená 110 x 230 mm)
skládaná mapa
59 Kč



Telč historické centrum
9788073933067
660 x 460 mm
(složená 110 x 230 mm)
skládaná mapa
59 Kč



Slavonice historické centrum
9788073932947
660 x 460 mm
(složená 110 x 230 mm)
skládaná mapa
59 Kč



Kroměříž historické centrum
9788073933043
660 x 460 mm
(složená 110 x 230 mm)
skládaná mapa
59 Kč




Brno historické centrum
9788073933050
660 x 460 mm
(složená 110 x 230 mm)
skládaná mapa
59 Kč




Třebíč historické centrum
9788073933463
660 x 460 mm
(složená 110 x 230 mm)
skládaná mapa
59 Kč




Školní atlas světa
9788073934866
230 x 320 mm, 184 stran
pevná
439 Kč



Žákovský atlas
9788073934514
230 x 320 mm, 104 stran
brožovaná
319 Kč



Žákovský atlas – pracovní sešit
9788073934538
230 x 320 mm, 36 stran
sešitová
109 Kč



Vlastivědné mapy pro 1. st. ZŠ
9788073933562
230 x 320 mm, 7 listů
desky s volnými listy
139 Kč

Balíček Žákovského atlasu a Pracovního sešitu za 359 Kč pouze na www.kartografie.cz. Pro školy k objednávce vytištěná Učitelská příručka zdarma!

Nabídka školních zeměpisných nástěnných map je k dispozici na www.kartografie.cz.

Interaktivní verze atlasů

Školní atlas světa
9788073935252
299 Kč



Žákovský atlas
9788073934521
249 Kč




Česko – školní atlas
9788073934903
119 Kč




Vlastivědné mapy pro 1. st. ZŠ
9788073934576
99 Kč




Česko – školní atlas
9788073935108
230 x 320 mm, 36 stran
sešitová
184 Kč




Evropa – školní atlas
9788073935238
230 x 320 mm, 52 stran
sešitová
219 Kč




Asie – školní atlas
9788073935009
230 x 320 mm, 20 stran
sešitová
119 Kč




Amerika – školní atlas
9788073935139
230 x 320 mm, 20 stran
sešitová
119 Kč




Afrika, Austrálie, Oceánie a Antarktida – školní atlas
9788073935115
230 x 320 mm, 20 stran
sešitová
119 Kč




Česko-ukrajinský atlas, pro školy i veřejnost
9788073935467
230 x 320 mm, 24 stran
sešitová
99 Kč




Pravěk, starověk
9788070113400
230 x 320 mm, 30 stran
159 Kč




Středověk
9788070113721
230 x 320 mm, 42 stran
159 Kč




Novověk I
9788073932114
230 x 320 mm, 42 stran
159 Kč




Novověk II
9788070114704
230 x 320 mm, 48 stran
159 Kč



Dějiny 20. století
9788073933883
230 x 320 mm, 60 stran
159 Kč



Atlas světových dějin 1. díl
9788070113431
230 x 320 mm, 52 stran
149 Kč




Atlas světových dějin 2. díl
9788070113448
230 x 320 mm, 56 stran
149 Kč



Atlas českých dějin 1. díl – do r. 1618
9788073935610
230 x 320 mm, 88 stran
229 Kč



Atlas českých dějin 2. díl – od r. 1618
9788073935207
230 x 320 mm, 88 stran
229 Kč



České dějiny – stručný přehled
9788073935429
148 x 210 mm, 36 stran
65 Kč

Nabídka školních dějepisných nástěnných map je k dispozici na www.kartografie.cz.



ŠkolníMapy.cz

materiály ke školním atlasům ke stažení zdarma


Dějiny trochu jinak

Dějiny trochu jinak, komplet v šanonu
8594033221478
157 x 230 mm, 10 x 32–36 s.
549 Kč




www.kartografie.cz


Dějiny trochu jinak, samostatné díly	157 x 230 mm	74 Kč
Doba knížete Václava (10. století)	9788070117217	32 s.
Doba knížete Břetislava I. (11. století)	9788070117224	32 s.
Doba knížete a krále Vladislava II. (12. století)	9788070117231	36 s.
Doba krále Přemysla Otakara II. (13. století)	9788070117248	36 s.
Doba krále Karla IV. (14. století)	9788070117255	36 s.
Doba krále Jiřího z Poděbrad (15. století)	9788070118740	32 s.
Doba císaře Rudolfa II. (16. /17. století)	9788070117965	32 s.
Doba císaře Josefa II. (18. století)	9788070117972	32 s.
Doba císaře Františka Josefa I. (19. století)	9788070117989	32 s.
Doba prezidentů Masaryka a Beneše (20. století)	9788070117996	32 s.




Atlas světa pro každého XL
9788073935344
290 × 400 mm, 80 stran
brožovaná
299 Kč



Atlas světa pro každého
9788073935474
230 × 320 mm, 80 stran
brožovaná
249 Kč



Praktický atlas světa
9788073935313
230 × 320 mm, 136 stran
pevná
449 Kč




Planeta Země, od pólu k pólu
9788073932473
230 × 320 mm, 80 stran
brožovaná
299 Kč




Měsíc – 50 let od malého kroku člověka
9788073934996
970 × 665 mm (složená 121 × 230 mm)
skládaná mapa
109 Kč

Měsíc – 50 let od malého kroku člověka
8594033222321
970 × 665 mm
plakát
109 Kč

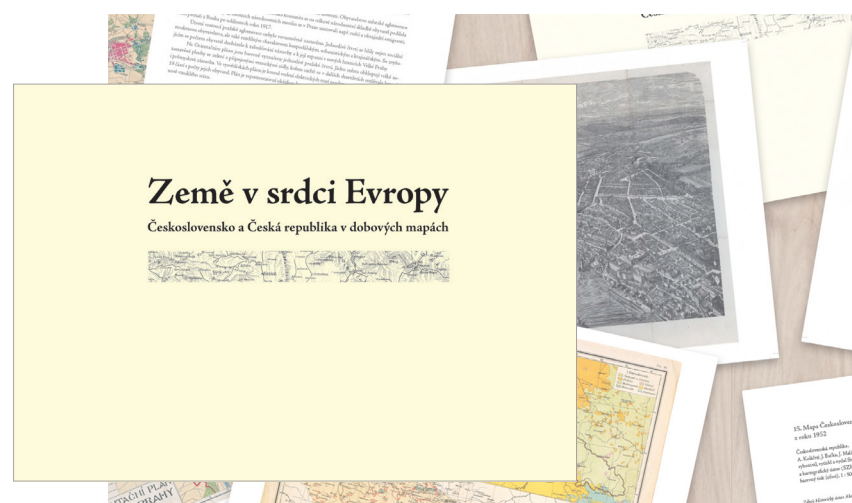


Historické a dobové mapy



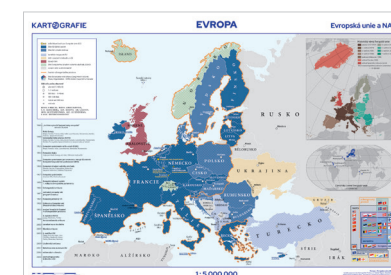
Česko Slovensko, 100 let republiky, 1 : 950 000
9788073934835
985 × 665 mm
(složená 123 × 230 mm)
skládaná mapa
109 Kč

Země v srdci Evropy – Československo a Česká republika v dobových mapách
9788073934828
420 × 297 mm
18 samostatných listů v deskách
499 Kč

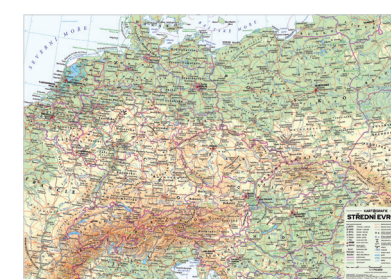


Česko – příruční 3D reliéfní mapa, 1 : 1 240 000
8594033222482
422 × 280 mm, plast tvarovaný 3D formou
349 Kč

Nabídka školních nástěnných map je k dispozici na www.kartografie.cz.



Evropa – administrativní dělení, 1 : 4 500 000
8594033222840
1360 × 960 mm
laminovaná mapa s lištami v tubusu
599 Kč



Příruční mapy		55 Kč
Svět – reliéf a povrch / státy a území, 1 : 85 000 000	8594033222505	420 × 297 mm
Evropa – reliéf a povrch / státy a území, 1 : 17 000 000	9788073935481	420 × 297 mm
Evropa – Evropská unie a NATO, 1 : 17 000 000	8594033222529	420 × 297 mm
Česko – reliéf a povrch / administrativní mapa, 1 : 1 120 000	9788073935559	460 × 320 mm
Česko – vlastivědná mapa, 1 : 1 100 000	9788073935627	460 × 320 mm
Vývoj českého státu / Česko – obecně zem. mapa, 1 : 1 150 000	8594033222222	460 × 320 mm
Ukrajina – obecně zem. mapa (čeština / ukrajinština), 1 : 3 850 000	8594033222567	420 × 297 mm
Asie – reliéf a povrch / státy a území, 1 : 42 500 000	9788073935580	420 × 297 mm
Asie – obecně zeměpisná mapa, 1 : 42 000 000	8594033220624	420 × 297 mm
Afrika – obecně zeměpisná mapa, 1 : 33 000 000	8594033220983	297 × 420 mm
Afrika – politická mapa, 1 : 33 000 000	8594033221225	297 × 420 mm
Severní a Střední Amerika – obecně zeměpisná mapa, 1 : 35 000 000	8594033220969	297 × 420 mm
Severní a Střední Amerika – politická mapa, 1 : 33 000 000	8594033221218	297 × 420 mm
Jižní Amerika – obecně zeměpisná mapa, 1 : 35 000 000	8594033220976	297 × 420 mm
Jižní Amerika – politická mapa, 1 : 33 000 000	8594033221232	297 × 420 mm
Austrálie, Oceánie – obecně zeměpisná mapa, 1 : 42 000 000	8594033221072	420 × 297 mm





Ozdobte si byt či kancelář designovou mapou světa, Česka či vámi vybraného města.

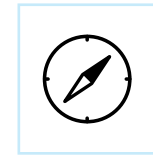


www.mapisimo.cz



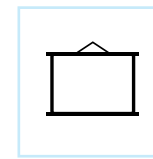
Analýzy dat

Připravíme regionální analýzu vašich dat, případně data sami zajistíme.



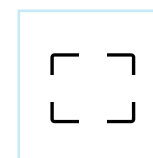
Tematicky zaměřená mapa na míru

Zpracujeme pro vás mapu libovolného území s vámi vybraným tématem.



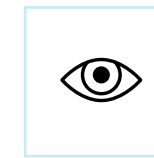
Mapa jako designový prvek

Upravíme mapu libovolného území pro potřeby dekorace bytu či kanceláře.



Inzerce

Dejte prostřednictvím našich produktů vědět o své firmě či aktivitě.



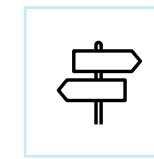
Vizualizace dat

Dáme tvář vašim datům, čímž vytvoříme ideální nástroj pro jejich prezentaci.



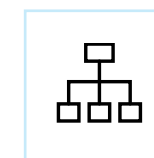
Atlas dle libosti

Zpracujeme charakteristiku vašeho regionu pomocí souboru tematických map.



Informační tabule

Připravíme mapu území dle vašeho výběru pro prezentaci v exteriéru.



Data pro tvorbu map

Poskytneme vám data pro vaši další práci s nimi.

Máte otázky? Neváhejte kontaktovat našeho obchodního manažera.

Roman Kalužik

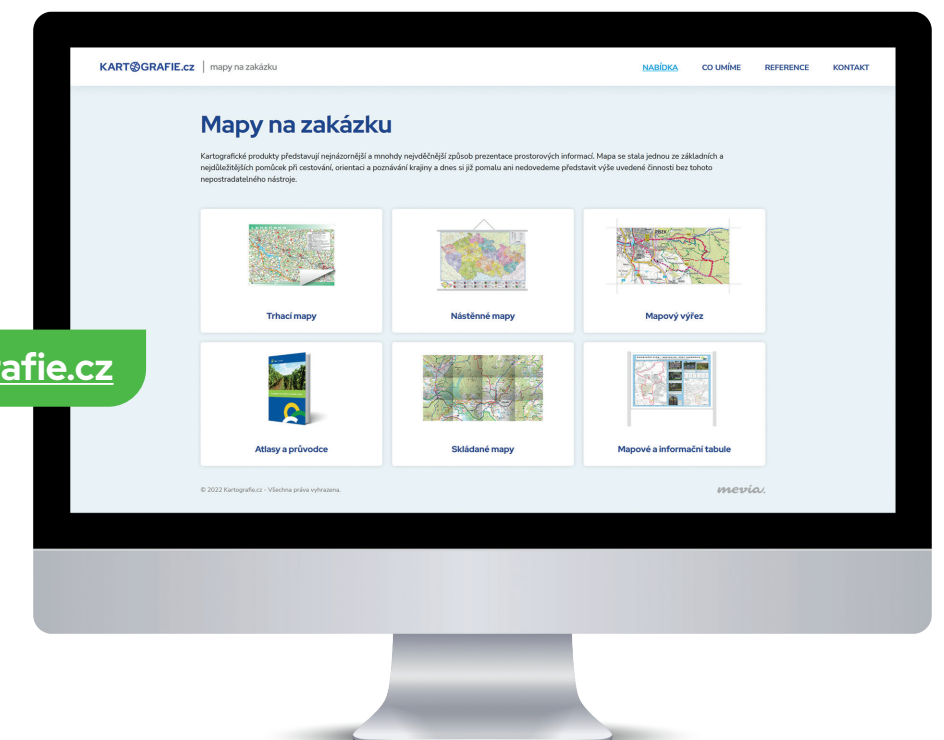


zakazky@kartografie.cz

731 398 333

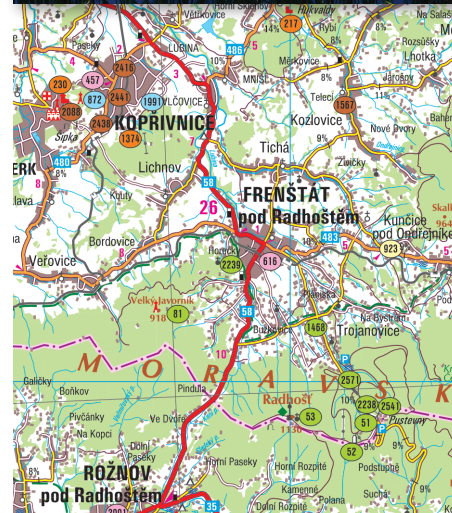
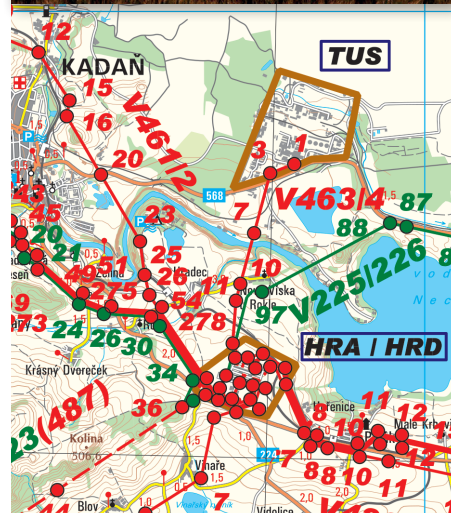

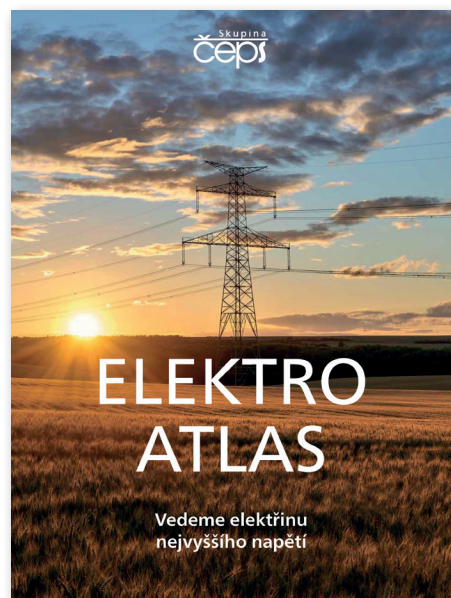
Případně využijte náš
zakázkový formulář na:

www.zakazky.kartografie.cz

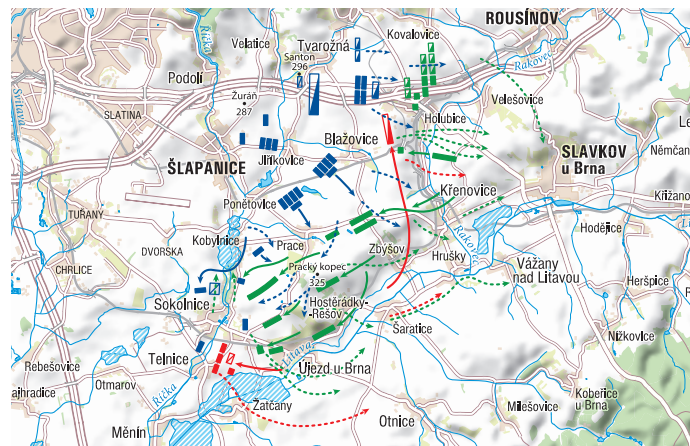


Výroba tematického atlasu

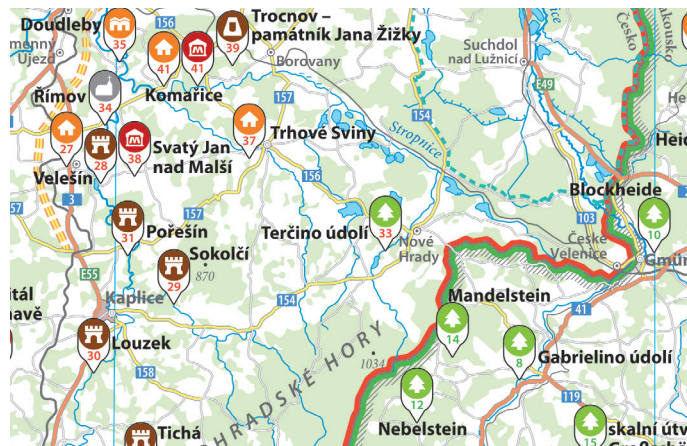
Zpracujeme vám mapu nebo atlas přesně podle vašich představ. Město, kraj, region,...



Tvorba vlastních map a brožur



Bitva u Slavkova (1805) v mapě



Venkovské památky, česko-rakouská mapa

Zkrášlete si svou obec, les, knihovnu nebo kancelář originální mapou.



Turistické venkovní tabule



Tematické mapy a průvodci



Pracovní a tematické mapy a atlasy



Nástěnné mapy na míru



Malované (nejenom trhací) mapy



Městské informační tabule

Obchodní zástupce pro celou ČR

Jan Filounek

tel.: +420 777 723 240

e-mail: jan.filounek@velkoobchodmccu.cz

V případě nepřítomnosti:

Jana Horvátová

tel.: +420 777 723 265

e-mail: sklad@velkoobchodmccu.cz

Kartografie Praha, a. s.

Ostrovní 30, 110 00 Praha 1

tel.: +420 221 969 446

e-mail: info@kartografie.cz

Sklad a expedice

Říčanská 108, 251 70 Čestlice

tel.: +420 272 680 975 (78)

e-mail: expedice@kartografie.cz

www.kartografie.cz

www.skolnimapy.cz

www.mapisimo.cz

70^{let} KARTOGRAFIE

